



АДМИНИСТРАЦИЯ ГОРОДА ПЕРМИ
ДЕПАРТАМЕНТ ЗЕМЕЛЬНЫХ ОТНОШЕНИЙ

РЕШЕНИЕ

о размещении объектов № 21-01-45-138 от 30 АПР 2021

г. Пермь, ул. Сибирская, 15

Департамент земельных отношений администрации города Перми в соответствии с пунктом 3 статьи 39.36 Земельного кодекса Российской Федерации, Положением о порядке и условиях размещения объектов на землях или земельных участках, находящихся в государственной или муниципальной собственности, на территории Пермского края без предоставления земельных участков и установления сервитутов, публичного сервитута, утвержденным постановлением Правительства Пермского края от 22.07.2015 № 478-п, заявлением от 22.04.2021 № 21-01-06-7227

разрешает: ОАО «МРСК Урала» (ИНН 6671163413, ОГРН 1056604000970, место нахождения: 620026, Свердловская область, г. Екатеринбург, ул. Мамина-Сибиряка, д. 140)

размещение объекта: линии электропередачи классом напряжения до 35 кВ, а также связанные с ними трансформаторные подстанции, распределительные пункты и иное предназначенное для осуществления передачи электрической энергии оборудование, для размещения которых не требуется разрешения на строительство (КВЛ 0,4 кВ от РУ 0,4 кВ ТП-7237, реконструкция РУ 0,4 кВ ТП-7237 (установка оборудования учета э/э), реконструкция ВЛ 0,4 кВ город ТП-7237 (замена опор и провода) для электроснабжения киосков по адресу: г. Пермь, Индустриальный район, ограничен улицами Карпинского и Самолетной (перегон ст. Пермь-2-ст. Бахаревка от 1437 км ПК 10,50 м (950 м) до 1438 км ПК 1,50 м (50 м) (часть земельного участка с кадастровым номером 59:01:4411549:0001)

способ размещения объекта: надземный

на землях: государственная собственность на которые не разграничена

на срок: бессрочно

местоположение: г. Пермь, Индустриальный район, ул. Карпинского.

Территория, согласно схеме, расположена в зонах с особыми условиями использования территорий: приаэродромная территория аэродрома аэропорта Большое Савино.

ОАО «МРСК Урала»:

1. Соблюдать правила охранных зон воздушного пространства, установленные постановлением Правительства Российской Федерации от 11.03.2010 № 138 «Об утверждении Федеральных правил использования воздушного пространства Российской Федерации».

2. В соответствии с пунктом 7(2) Положения о порядке и условиях размещения объектов на землях или земельных участках, находящихся

в государственной или муниципальной собственности, на территории Пермского края без предоставления земельных участков и установления сервитутов, публичного сервитута, утвержденного постановлением Правительства Пермского края от 22.07.2015 № 478-п, представить в департамент земельных отношений в течении 1 месяца с момента размещения объектов материалы контрольной геодезической съемки размещенных объектов на бумажном и электронном носителях на безвозмездной основе.

В соответствии со статьей 20¹ Закона Пермского края от 14.09.2011 № 805-ПК «О градостроительной деятельности в Пермском крае» ОАО «МРСК Урала»:

1. Не позднее, чем за 10 рабочих дней до начала строительства и реконструкции безвозмездно передать в департамент градостроительства и архитектуры администрации города Перми один экземпляр копий разделов проектной документации, предусмотренных пунктом 1 части 12 статьи 48 Градостроительного кодекса Российской Федерации.

2. В течение 10 рабочих дней после окончания работ по строительству, реконструкции безвозмездно передать в департамент градостроительства и архитектуры администрации города Перми схему, отображающую расположение объекта и сетей инженерно-технического обеспечения, подписанную ОАО «МРСК Урала», с приложением текстового и графического описания местоположения границ охранной и санитарно-защитной зоны, перечень координат характерных точек границ такой зоны.

Приложение: схема предполагаемых к использованию земель или части земельного участка (на 1 л. в 1 экз.).

Первый заместитель
начальника департамента



Т.Н. Мехоношина

Схема предполагаемых к использованию земель или части земельного участка.

Объект: : «Строительство КВЛ 0,4 кВ от РУ 0,4 кВ ТП-7237, Реконструкция РУ 0,4 кВ ТП-7237(установка оборудования учета э/э), реконструкция ВЛ 0,4 кВ Город ТП-7237(замена опор и провода) для электроснабжения киосков по адресу: Пермский край, г. Пермь, Индустриальный район, ограничен улицами Карпинского и Самолетной (перезон ст. Пермь-2-ст. Бахаревка от 1437 км ПК 10,50 м (950 м) до 1438 км ПК 1,50 м (50 м) (часть зем. участка с кад. номером 59:01:4411549:0001)».

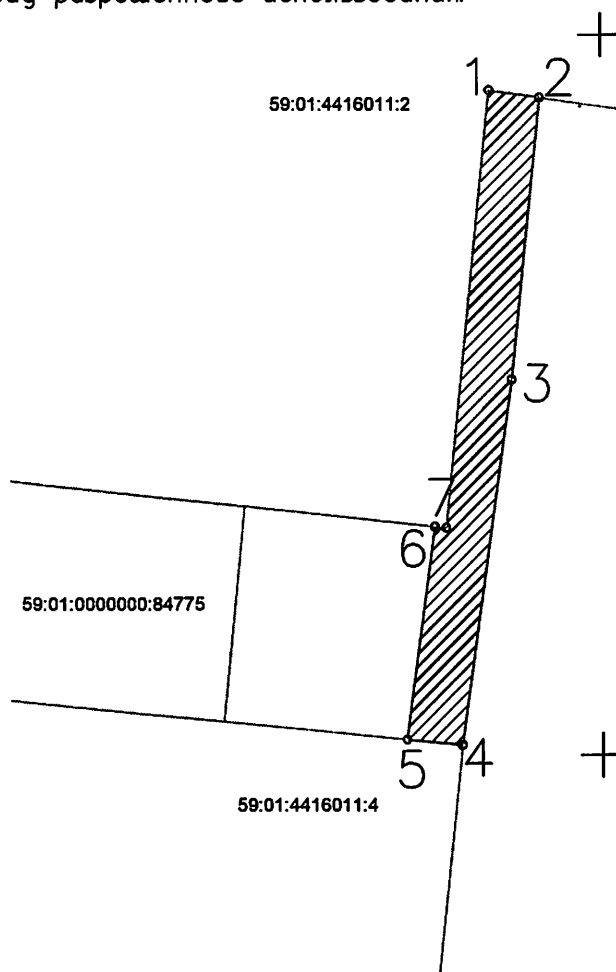
Площадь земель: 165 кв.м.




Местоположение объекта: Пермский край, г. Пермь, Индустриальный р-он, ул. Карпинского

Категория земель: Земли населенных пунктов.

Вид разрешенного использования: -

Каталог координат, м (система координат МСК-59)		
№	X	Y
Уч. 1		
1	515496.16	2230492.16
2	515495.65	2230495.69
3	515476.06	2230493.68
4	515450.67	2230490.17
5	515451.05	2230486.25
6	515465.87	2230488.26
7	515465.78	2230489.07



-  — граница земель, предполагаемых к использованию
-  — граница кадастрового квартала
-  — граница смежного земельного участка
- 59:01:4416011:2 участка
- 59:01:4416008 — кадастровый номер земельного участка
- 1° — кадастровый номер кадастрового квартала
- характерная точка границы, сведения о которой позволяют однозначно определить ее положение на местности

Участок 1

Описание границ смежных землепользователей:

- от 1 точки до 2 точки — земельный участок с кадастровым номером 59:01:4416011:2;
- от 2 точки до 4 точки — муниципальная собственность;
- от 4 точки до 5 точки — земельный участок с кадастровым номером 59:01:4416011:4;
- от 5 точки до 6 точки — муниципальная собственность;
- от 6 точки до 1 точки — земельный участок с кадастровым номером 59:01:4416011:2.

Заявитель

М.П.

(для юридических лиц и индивидуальных предпринимателей)

Логонова П.В. (По доверенности № ПЭ-109-2021)

(подпись, расшифровка подписи)
Верно